

Mercredi 20 mars 2019



La guerre de la monarchie française contre la course en Méditerranée, XVIIe-XVIIIe



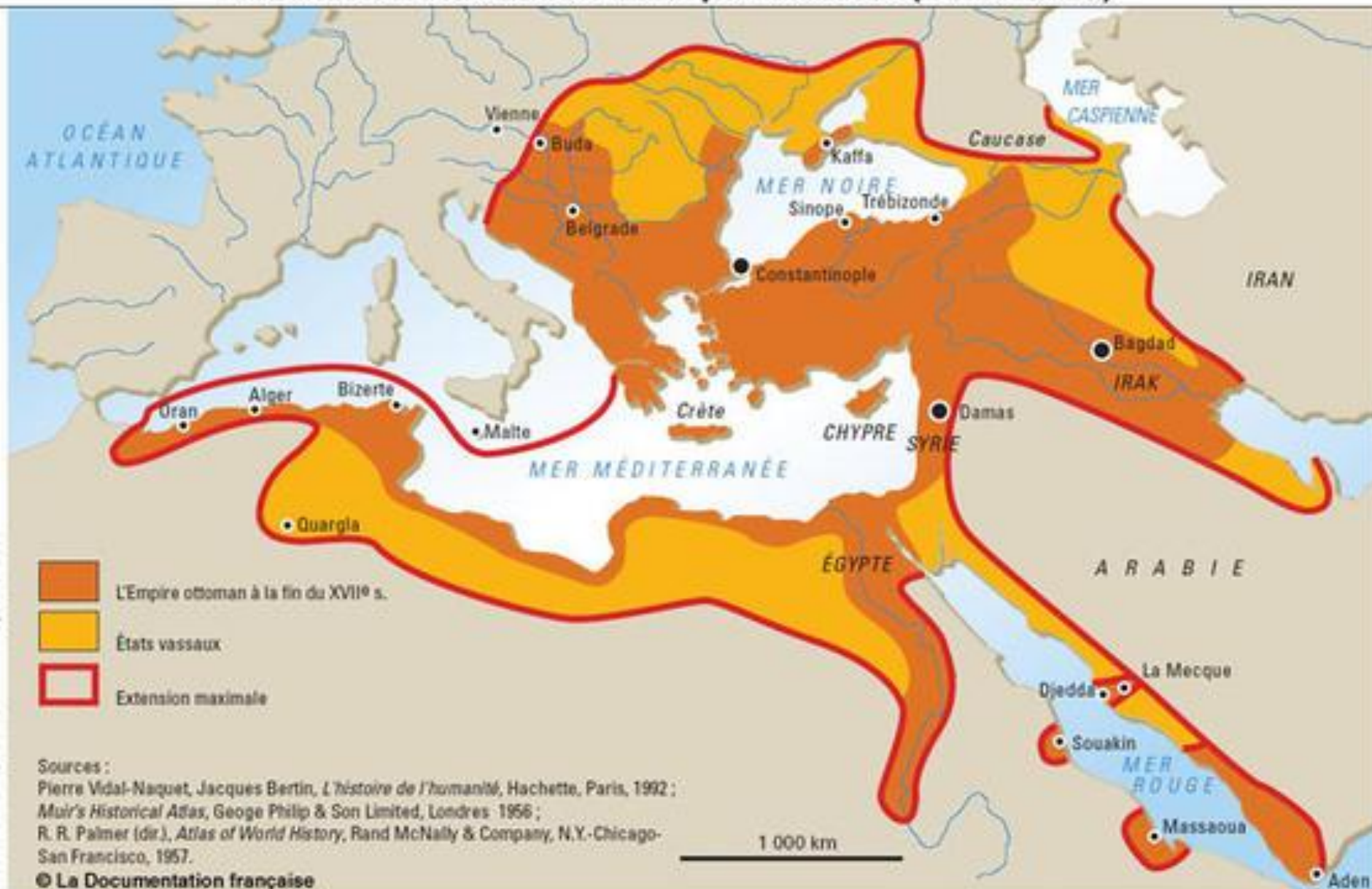
Explication des Lettres Alphabetiques

<i>A</i> la Ville de Gigeriy	<i>G</i> 12 Barques portant les munitions de Bouche	<i>N</i> antenaux tombeaux
<i>B</i> la grande Mosquée	<i>H</i> l'Admiral avec 25 Vaisseaux fautive et de guerre et 11 de charge	<i>O</i> petit Bou que lon a coupe pour faire des Fajances
<i>C</i> Tour et entree de la Ville	<i>I</i> la Barque de M. le Chevalier de Clercville	<i>P</i> petite Mosquée ou le canon fistient retirés avec 3 plus de Canon
<i>D</i> la Capitane des Galeres de France	<i>K</i> Porto de la Marine	<i>Q</i> autre Mosquée
<i>E</i> la Capitane des Galeres de Malthe	<i>L</i> les trois Isles faisant vne espèce de port	<i>R</i> Puitz
<i>F</i> 28 Barques portant des munitions de guerre	<i>M</i> Isle a fleur de terre	<i>S</i> deux Galeres ennemies de l'autre cote par Monsieur le Duc de Beaufort pour chasser les Ennemis paroissons. de

A Paris par Estienne Veuillon par Grandeur. Ordre au Roy au coin de la Rue du Harlot. A la Fontaine de la Monnaie. privilège de la Majesté. 1664

Didier Lavrut
Lycée A. Daudet
20 mars 2019

ESPACES REGIONAUX - L'Empire ottoman (XVII^e siècle)




Source : Questions internationales n° 12

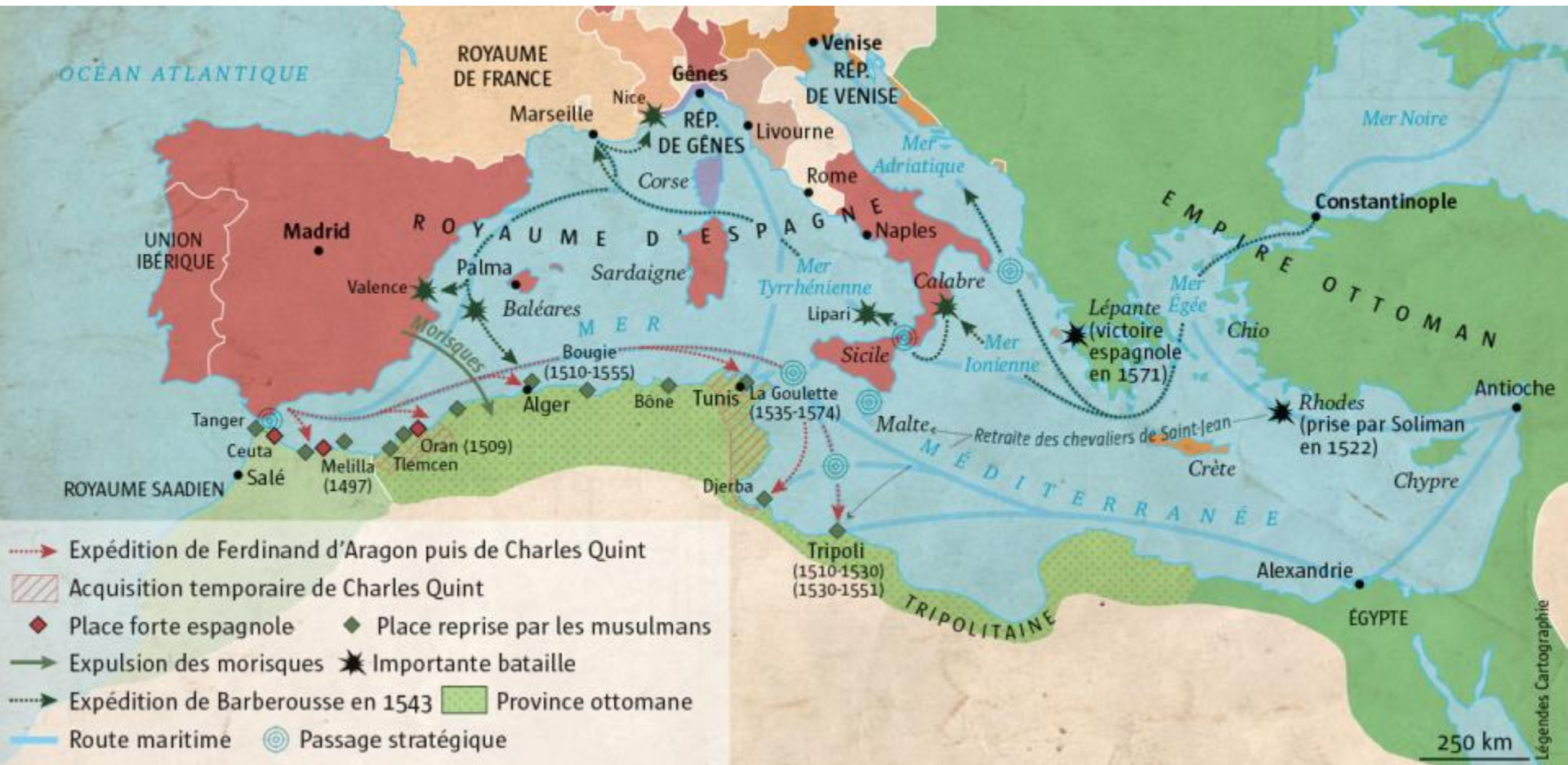
- 1. Jusqu'au règne personnel de Louis XIV :
une politique ambiguë vis-à-vis des
barbaresques**
2. De 1660 à 1680 : la recherche d'une
solution militaire
3. La décennie 1680 : une menace en partie
éradiquée

Conclusion :

*Au XVIIIe, les enjeux se déplacent en
Méditerranée orientale*







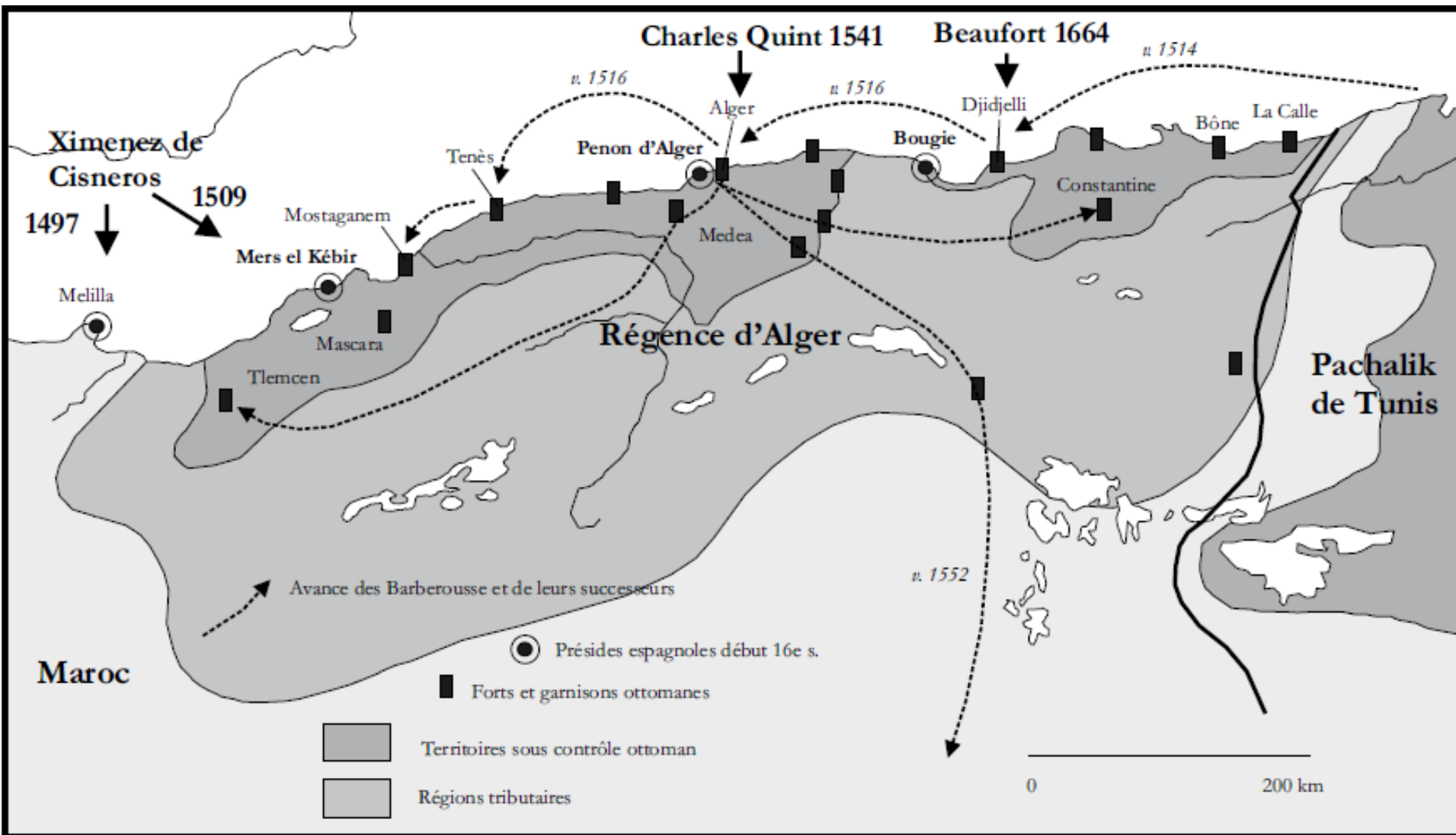
Légendes Cartographie

250 km



2. De 1660 à 1680 : la recherche d'une solution militaire

Expédition de Djidjelli



François de Bourbon-Vendôme, duc de Beaufort.



Représentation de la Ville de GIGERI en Barbarie Prise
par l'Armée du Roy le 23^{me} Juillet 1684 Commandée par
Monseigneur le Duc de Beaufort

L'adite Ville est de l'autre costé de la Mer Méditerranée au Midy de Marseille et
de Toulon, le trajet en est un peu plus de deux cent lieues que l'on peut faire en mer
de trois jours avec le Vent favorable. L'Isle de Malthe luy est à son levant et en est
estigués de centon seulement que Marseille



PARTIE DE LA MER

MEDITERRANÉE

Explication des Lettres Alphabetiques

A la Ville de Gigeri

B la grande Mosquée

C Tour et entrée de la Ville

D la Capitaine des Galeres de France

E la Capitaine des Galeres de Malthe

F 29 Barques portant des munitions de guerre

G 12 Barques portant les munitions de Bouche

H l'Amiral avec 25 Vaisseaux fondez en de guerre et 11 de charge

I la Barque de M^{re} le Chevalier de Clerenville

K Porte de la Marine

L les trois Isles faisant vne espece de port

M Isle a fleur de terre

N antennes tombeaux

O petit Bois que l'on a coupe pour faire des Fajnces

P petite Mosquée en les cuisines faisoient petites avec 9 pieces de Canon

Q autre Mosquée

R Puitz

S deux Galeres ennemies de l'autre costé par Monseigneur le Duc de Beaufort pour chasser les Ennemis qui paroissent de

T Plage toute herisée de petites roches

V Port que les François Battoient pour la prise de la Ville, du costé de la

X hauteur aux rocs en 2 y a un Fort qui commande aux hautes Dunes

Y lieu ou se fit la descente

Z l'entrée du Grand Port

et retranchement de l'armée avec 40 pieces de Canon et cette la

A Paris par Estienne Voullens sur Grandeur Ordinaire du Roy au port de la Rue du Harlet A la
Fontaine de la Couronne avec privilège de sa Majesté 1684

3. La décennie 1680 : une menace en partie éradiquée

3. La décennie 1680 : une menace en partie éradiquée

René-Rose Landouillette de Logivière

Renan d'Elissagaray

3) De Gênes (1684) à Barcelone (1697) : le temps des « bombarderies »

René-Rose Landouillette de Logivière

Portrait d'Abraham Duquesne (1610-1688)



Die Stadt Genua / wie sie von
denen Franzosen im Monat Majo/beschossen worden.

LA CITTA DI GENOVA, COME FU
attaccata dell' Armata Maritima di Francia,
nel mese di Maggio 1684.



1 S. Pietro d' Arenâ.
2 La Lanterna.
3 La Bastia, de permenton.
4 Il Palazzo d' Andrea Doria.
5 La Porta di S. Tomaso.

6 L' Arsenal.
7 Il Molo.
8 La Bastia.
9 Il Castellazzo.
10 La Forca.

11 S. Lorenzo.
12 S. Bartolomeo darm.
13 La Confolatione.
14 S. Marco.
15 La Nostra Donna delle Gra-

16 Zarzano.
17 La Cona.
18 Viola.
19 Alla Fozza.
20 Bifagno fiume.

21 La Piazza de' Sergenti.
22 Nostra donna della Mente.
23 Ponte de Bifagno.
24 Ponte eruere fiume.
25 La Fufa.
26 L' argine nuovo.



PLAN
du Siège de la Ville de
BARCELONE
avec la carte de la côte de la Mer depuis le
Cap de Creus jusqu'à l'embouchure
de l'Ebro
D'après le Doy
1713






Mercédaïres : l'ordre de ND de la Merci

Prenons comme exemple la rédemption des Mercédaïres de 1750³⁶. Le père Héraud, rendant compte à ses supérieurs de la mission lors de laquelle il put négocier le rachat de 66 captifs (dont deux femmes), dit :

Et nous eûmes l'honneur d'être admis à l'audience du Dey. Ce prince, qui paroît avoir au moins 60 ans, est d'un accès facile, humain et gracieux, ami des Chrétiens plus que le sont ordinairement les Gens de la Nation : il nous reçut avec bonté [...]. Nous eûmes une seconde audience du Dey. C'est à celle où il fut question de la Rédemption, nous lui rachetâmes 33 Esclaves lui appartenant ou au corps de la République qu'on nomme le Beylik ; il nous donna que ceux que nous lui demandâmes ; c'est-à-dire les seuls françois ; après quelques légères contestations, nous convînmes du prix et de la façon de payer, l'un et l'autre ont été à son avantage [...]. Le reste du temps que nous avons demeuré à Alger a été employé au Rachat des Esclaves des différents particuliers³⁷.

Bombardement d'Alger par la flotte de amiral Duquesne en 1682.



La ville d'ALGER est sur la Côte d'Afrique, élevée sur la pente d'une montagne, en sorte que de la mer on découvre toutes les maisons qui sont couverts en terrasses. Elle est fortifiée de quantité d'ouvrages Irreguliers. Cette Ville est la retraite des Corsaires qui courent la mer et plusieurs sont des Renegats. Le haut de la ville est occupé par le Château ou le Bâcha fait sa residence. Le port situe vis à vis le milieu de la ville est couvert du côté de la mer par une petite Isle fortifiée de plusieurs ouvrages et de cinquante Pièces de canon. Au bout de l'Isle du côté du Nord est la Tour du Fanal avec 27 pieces de canon. L'Isle est jointe à la ville par un Mole qui couvre le port, il est formé d'une charrière.

LES CORSAIRES DE LA MER MEDITERRANÉE REPRIMÉS PAR LES ARMES VICTORIEUSES DE SA MAJESTÉ COMMANDÉES par M^r le Maréchal d'ERRAULT
L'Amiral Général des Armées Navales de France devant la ville d'ALGER le mois de Juillet 1682



Que les Turcs inhumains, Corsaires & Infidels, Esprouent bien icy le Bras de Louis le Grand Et qu'en vain sur la Mer cette troupe de rebelles Aux Lys de la FRANCE s'oppose le Croissant.

Sur les Soldats Chrétiens leur fureur est extreme, Afin qu'épouvantés ils soient mis hors de rang, Mais en les voulant perdre, ils se perdent eux même, Et les flots irrités rougissent de leur sang.

Battus de tous costez, malgré leur resistance, A grands coups de Canon, ils sont coulez à fond: Rien ne les peut sauver, et pour toute assistance, Neptune les reçoit dans son gouffre profond.

Ainsi d'un grand Bourben illustre est la Victoire, Contre des Ennemis pleins de temerité; Et son nom immortel celebre dans l'Histoire, Se doit faire admirer à la Postérité.

Conclusion :
Au XVIIIe, les enjeux se déplacent en
Méditerranée orientale